

都市計画案 及び 都市計画素案（提案）の比較
（舟渡四丁目南地区地区計画・高度利用地区・高度地区）

1 舟渡四丁目南地区地区計画

	都市計画（案）	都市計画の素案（申出）
面 積	約 12.6 ha	約 12.6 ha
地区計画の目標	<p>本地区は、荒川と新河岸川に挟まれた<u>位置にあり、荒川氾濫ハザードマップにおいては約7mの浸水が見込まれ、集中豪雨ハザードマップにおいては約3mの浸水が見込まれており、</u>水害の恐れがある地区であることから、令和2年12月に「災害に強い首都『東京』形成ビジョン」における高台まちづくりのモデル地区に<u>指定され、</u>水害に強いまちづくりが望まれている。</p> <p><u>平成30年3月に策定した「板橋区都市づくりビジョン」では、水害に強いまちをめざし、気候変動による水害や土砂災害対策を促進するため、荒川や新河岸川等の氾濫により浸水する恐れがある地区については、ハザードマップを活用した危険の周知、避難警戒態勢の整備等を進めるとしており、水害時の緊急垂直避難場所の確保が求められているほか、ものづくり産業の集積の維持・拡大が望まれている地区でもあり、大規模工場等では、事業者との協働や地区計画などの都市計画の手法を活用し、積極的に現在の土地利用の維持・保全を図るとしている。</u></p> <p><u>また、板橋区の水害に対する計画として、平成28年3月に策定した「板橋区地域防災計画（風水害編）」があり、浸水想定地域において、急激な増水などが予想され、避難所への立ち退き避難に危険が伴う場合は、無理に避難所へ行かず、高層ビル等の屋内での緊急垂直避難など命を守る最大限の行動をとるとしている。</u></p> <p><u>併せて、令和3年6月に公表した「令和3年度板橋区水害避難等対応方針」では、緊急避難場所の確保を課題としており、民間建築物等を活用した緊急垂直避難場所の確保について検討するとしている。</u></p> <p><u>本地区では、令和3年10月に、板橋区都市づくり推進条例に基づく「都市づくり推進地区に準ずる地区『舟渡四丁目南地区』」を定め、高台まちづくりを推進することとし、浸水想定区域であることを踏まえ、土地の合理的かつ健全な高度利用を図りながら、新たな時代のニーズに対応した産業機能の更新に合わせ、高台広場、水害時の緊急垂直避難</u></p>	<p>本地区は荒川と新河岸川に挟まれた水害の恐れのある地区で、災害に強い首都形成「東京」ビジョンにおけるモデル地区に<u>位置付けられており、</u>水害に強いまちづくりが望まれている。</p> <p><u>また、板橋区の方針である「板橋区都市づくりビジョン」、板橋区都市づくり推進条例に基づく「都市づくり推進地区に準ずる地区」、「板橋区地域防災計画（風水害編）」、「令和3年度板橋区水害避難等対応方針」においても、新たな時代のニーズに対応した産業機能の更新に合わせて、水害に強いまちづくりを実現するための施設の整備が望まれている。</u></p> <p><u>これらのことから、本地区は「近隣のものづくり産業との調和に配慮しつつ新しい時代のニーズに対応した産業機能の維持・更新を図るとともに、水害に強い安心・安全なまち」を目指す。</u></p>

		都市計画（案）	都市計画の素案（申出）
地区計画の目標		<p><u>場所や高台避難経路等の防災上必要な公共施設の整備を行い、水害に強いまちをめざすとしている。</u></p> <p><u>これらのことを受け、事業者との協働において地区計画を活用したまちづくりを推進することとし、本地区の特性を踏まえて、本地区の目標を「近隣のものづくり産業との調和に配慮しつつ新しい時代のニーズに対応した産業機能の維持・更新を図るとともに、水害に強い安心・安全なまち」の形成とする。</u></p>	
区域の整備・開発及び保全に関する方針	土地利用の方針	<p><u>本地区にふさわしい土地利用を誘導し、近隣のものづくり産業と調和のあるまちなみと安心・安全な市街地の形成を図るため、地区の特性を踏まえて、2つの地区に区分し土地利用の方針を次のように定める。</u></p> <p><u>1 産業地区1</u></p> <p><u>水害に強い安心・安全な市街地を形成するとともに、近隣のものづくり産業と共存する工業専用地域にふさわしい土地利用を図るため、土地の合理的かつ健全な高度利用を行う。</u></p> <p><u>2 産業地区2</u></p> <p><u>近隣のものづくり産業と共存する工業専用地域にふさわしい土地利用を図る。</u></p>	<p>近隣のものづくり産業と調和のあるまちなみと安心・安全な市街地を形成するために地区の特性を踏まえて、産業地区1、産業地区2の2つの地区に区分する。</p>
	地区施設の整備の方針	<p><u>1 水害に強いまちを実現するため、高台広場、避難施設及びそれらと有効に接続する避難路を位置付ける。</u></p> <p><u>2 交通ネットワークの向上と水辺のうるおいのある空間を形成するため、歩道状空地、通路及び広場を位置付ける。</u></p>	<p>水害に強いまちを実現するため、広場、避難施設、避難路を位置づける。</p> <p>交通ネットワークの向上と水辺の潤いのある空間を形成するため、歩道上空地、通路、広場を位置付ける。</p>
	建築物等の整備の方針	<p>水害に強い安心・安全な市街地を形成し、産業活力の維持と近隣との調和を図るため、以下の方針を定める。</p> <p><u>1 水害に強いまちを実現するため、地区施設に避難施設（建築物内のうち水害の恐れのないT.P.9.0m以上の高さとする。）、避難施設に接続する避難路を定める。また、建築物等に関する事項に建築物の居室の床面の高さの最低限度、建築物の高さの最高限度を定める。</u></p> <p><u>2 工業専用地域にふさわしい土地利用を誘導するため、建築物の用途の制限及び敷地面積の最低限度を定める。</u></p>	<p>水害に強い安心・安全な市街地を形成し、産業活力の維持と近隣との調和を図るため、以下の方針を定める。</p> <ul style="list-style-type: none"> ・ 水害に強いまちを実現するため、地区施設に避難施設、避難路を定め、建築物の居室の床面の最低限度、高さの最高限度を定める。 ・ 工業専用地域にふさわしい土地利用を誘導するため、建築物の用途の制限及び敷地面積の最低限度を定める。

			都市計画（案）			都市計画の素案（申出）		
区域の整備・開発及び保全に関する方針	建築物等の整備の方針		<u>3</u> 円滑で安全な交通ネットワークの <u>向上と、震災時の安全性の確保</u> や周囲への圧迫感を軽減するため、 <u>都市計画道路境界線及び隣地境界線</u> からの壁面の位置の制限 <u>及び都市計画道路の区域内に</u> 工作物の設置制限を定める。 <u>4</u> 良好な市街地景観を形成していくため、建築物等の形態又は色彩その他の意匠の制限を定める。 <u>5</u> 震災時の安全性を確保するとともに、防犯性の向上のため、垣 <u>又は</u> さくの構造の制限を定める。			<u>・</u> 円滑で安全な交通ネットワーク <u>を形成するとともに、</u> 周囲への圧迫感を軽減するため、隣地境界線及び都市計画道路境界線からの壁面の位置の制限、工作物の設置制限を定める。 <u>・</u> 良好な市街地景観を形成していくため、建築物等の形態又は色彩その他の意匠の制限を定める。 <u>・</u> 震災時の安全性を確保するとともに、防犯性の向上のため、垣、柵の構造の制限を設ける。		
	その他当該区域の整備、開発及び保全に関する方針		<u>良好な市街地環境の形成を図るため、土地利用において、著しい交通集中、振動、騒音、悪臭、粉塵、光害などにより</u> 周辺のものづくり産業の操業環境等を害する <u>ことがないように配慮する。</u> <u>また、</u> 新河岸川及び舟渡水辺公園と一体となった緑豊かでうるおいのある市街地の形成をめざし、 <u>緑の保全及び整備に努める。</u>			<u>周辺のものづくり産業の操業環境を害する恐れのある施設等の土地利用を避ける。</u> 新河岸川及び舟渡水辺公園と一体となった緑豊かで潤いのある市街地の形成を目指す。		
地区整備計画	地区施設の配置及び規模	種類	名称	面積		備考	内容	備考
		広場	<u>広場 1 号</u>	<u>約 2,530 m²</u>		<u>新設</u> <u>新河岸川浸水高さ(最大想定)のT. P5. 2m以上の高さに2,000 m²以上設け、区立舟渡水辺公園と一体的に整備する。</u>	<u>・ 広場：少なくとも 1 つは舟渡水辺公園と一体整備</u>	<u>※広場と通路の合計で 10%の空地を確保</u>
			<u>広場 2 号</u>	<u>約 2,280 m²</u>		<u>新設</u>		
			<u>広場 3 号</u>	<u>約 1,430 m²</u>		<u>新設</u> <u>通路 1 号と接続する。</u>		
	その他の公共施設	名称	幅員	延長	備考	内容	備考	
		<u>通路 1 号</u>	<u>5 m～11.6m</u>	<u>約 580m</u>	<u>新設（面積約 2,890 m²）</u>	<u>・ 通路：敷地南側外周部に沿った貫通通路</u>	<u>※広場と通路の合計で 10%の空地を確保</u>	
		<u>歩道状空地 1 号</u>	<u>1 m</u>	<u>約 420m</u>	<u>新設</u> <u>都市計画道路補助第 2 0 4 号線の境界線から 1 mとする。</u>	<u>・ 歩道状空地：都市計画道路後退部分を歩道状に整備</u>		

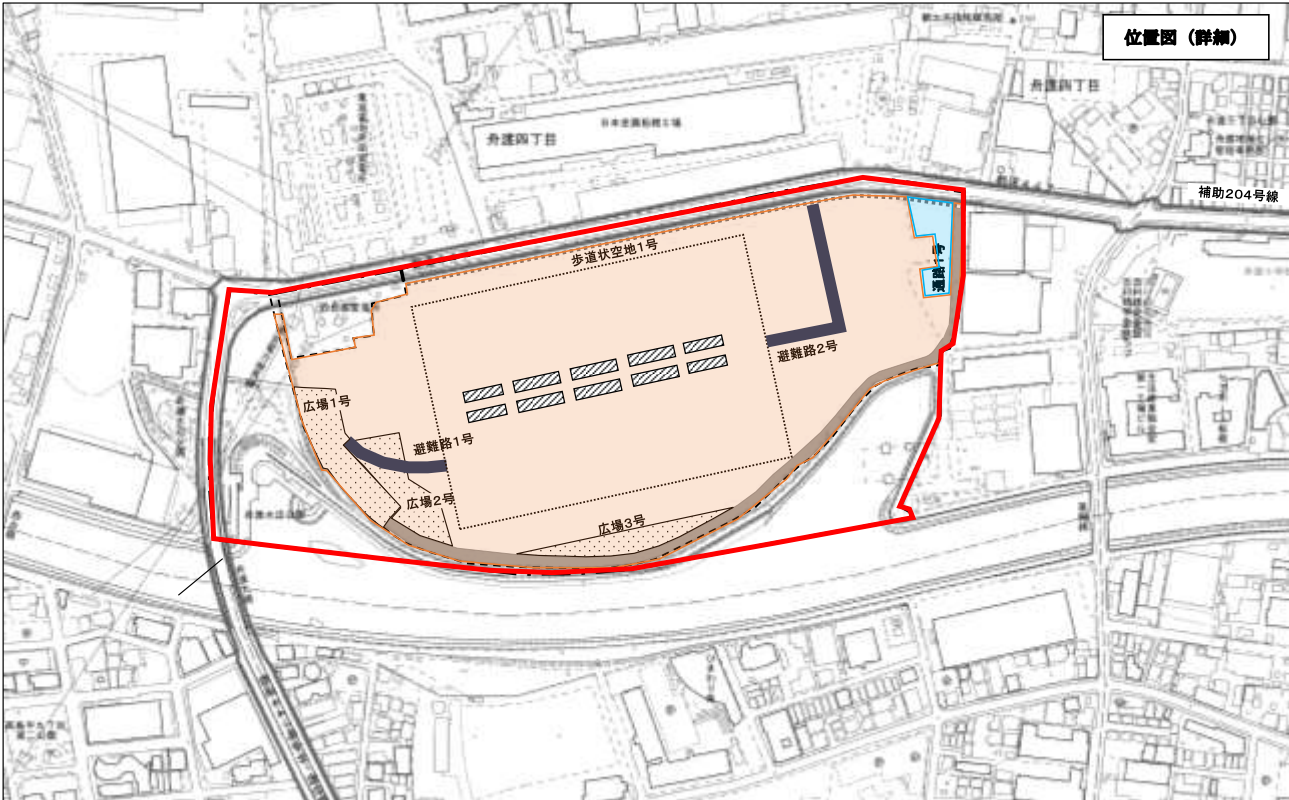
			都市計画（案）			都市計画の素案（申出）		
地区整備計画	地区施設の配置及び規模	種類		名称	面積	備考	内容	備考
		避難施設	避難施設 1 号	約1,000㎡	建築物内のうち、荒川浸水高さ（最大想定）の T. P9.0m 以上の高さに設け、避難路 1 号、2 号と接続する。	・ 避難施設：災害時の一時滞在施設	※建物内の車路を想定 ※T. P9.0m（荒川破堤時の最大浸水想定）以上の高さとする。	
			避難施設 2 号	約1,000㎡				
			避難施設 3 号	約1,000㎡				
			避難施設 4 号	約1,000㎡				
			避難施設 5 号	約1,000㎡				
		避難路	名称	幅員	延長	備考	内容	備考
			避難路 1 号	4.0m	約80m	新設 区立舟渡水辺公園及び広場 1 号と避難施設 1 ～ 5 号を接続する。	・ 避難路：公園・広場と建物を接続するデッキ及び周辺住民の避難動線となる通路	
			避難路 2 号	4.0m	約140m	新設 都市計画道路補助第 204 号線と避難施設 1 ～ 5 号を接続する。		
		建築物等に関する事項	地区の区分	名称	産業地区 1		産業地区 2	
面積	約 9.1 ha			約 0.2 ha		約 9.1 ha	約 0.2 ha	
建築物等の用途の制限			次に掲げる用途に供するために建築物を建築し、又は建築物の用途を変更してはならない。 1 墓地（屋内を含む）及び墓地を伴う寺社、寺院、教会 2 葬祭場				・ 墓地（屋内を含む）及び墓地を伴う寺社、寺院、教会 ・ 葬祭場	

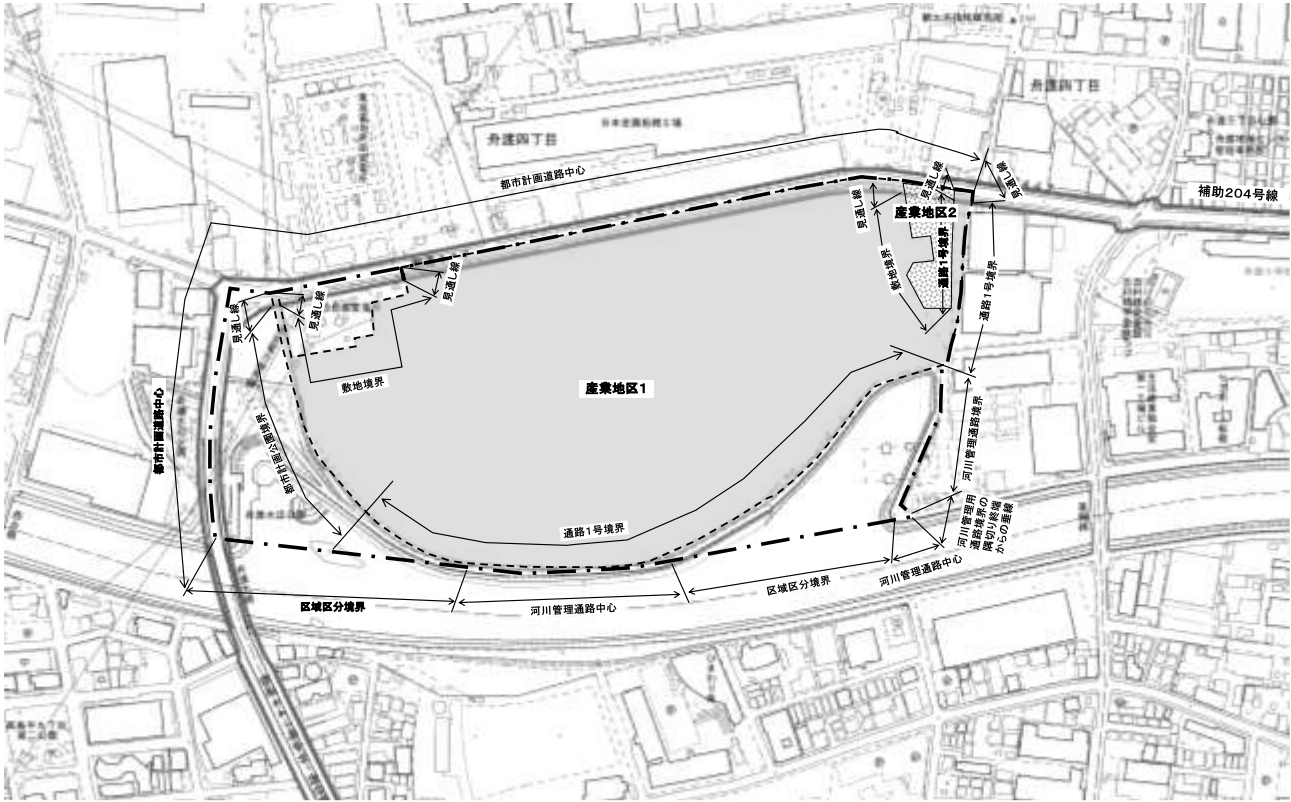
			都市計画（案）		都市計画の素案（申出）	
地区整備計画	建築物等に関する事項	建築物の敷地面積の最低限度	産業地区 1	産業地区 2	産業地区 1	産業地区 2
			2 0 0 0 m ²	1 0 0 0 m ²	2 0 0 0 m ²	1 0 0 0 m ²
			ただし、次の各号のいずれかに該当する土地について、その全部を一の敷地として使用する場合は、当該規定は適用しない。 (1) この地区計画の決定の告示日以後に、都市計画道路その他の公共施設の整備により代替地として譲渡された土地で、当該規定に適合しないもの (2) 公衆便所、巡査派出所、バス停留所の上屋、公共用歩廊、公衆電話所、防災倉庫その他これらに類する公益上必要な建築物の敷地		(追加)	
		壁面の位置の制限	1 都市計画道路境界線及び隣地境界線から建築物の外壁又はこれに代わる柱の面までの距離は、4 m 以上とする。	1 都市計画道路境界線から建築物の外壁又はこれに代わる柱の面までの距離は、1 m 以上とする。	・ 都市計画道路境界線及び隣地境界線から 4m	・ 都市計画道路境界線から 1 m
			ただし、この限度に満たない距離にある建築物又は、建築物の各部分が次の各号の一つに該当する場合は、この限りではない。 (1) この地区計画の告示日において、現に存する建築物又は現に建築、修繕若しくは模様替えの工事中の建築物が当該規定に適合しない部分を有する場合。 (2) 駐輪場、守衛室その他これらに類する簡易な建築物 (3) バス停留所の上屋、公共用歩廊その他道路の上空に設けられる建築物であって、道路の交通に支障がないもの。 (4) 区長が公益上又は安全上支障がないと認めたもの。 2 計画図 3 に示す工作物の設置制限が定められている区域は、都市計画道路補助第 2 0 4 号線の区域内とする。		(追加)	
		壁面後退区域における工作物設置の制限	計画図 3 に示す壁面の位置の制限が定められている敷地のうち都市計画道路補助第 2 0 4 号線の計画区域内においては、道路整備が完了するまでの間、門、塀、さく、自動販売機、その他交通の妨げになるような工作物を設置してはならない。 ただし、バス停留所、街路灯、電線共同溝の地上機器その他公益上必要なものはこの限りではない。		・ 都市計画道路補助 204 号線後退区域内は工作物を設置してはならない。	

			都市計画（案）		都市計画の素案（申出）	
地区整備計画	建築物等に関する事項	建築物等の高さの最高限度	産業地区 1	産業地区 2	産業地区 1	産業地区 2
			<u>建築物の地盤面からの高さの最高限度は、次のとおりとする。</u> <u>ただし、階段室、昇降機塔その他これらに類する建築物の屋上部分の水平投影面積の合計が、当該建築物の建築面積の 8 分の 1 以内の場合においては、その部分の高さは、5 m までは当該建築物の高さに算入しない。</u>		(追加)	
			4 5 m	<u>東京都市計画高度地区において、最高限度高度地区（絶対高さ型）が指定されている区域においては、最高限度高度地区の建築物に関する規定を準用する。</u>	4 5 m	<u>3 0 m</u>
		建築物の居室の床面の高さの最低限度	<u>建築物の地盤面からの居室（建築基準法第二条第四号に規定する居室をいう。）の床面の高さの最低限度は、T. P5. 2m とする。</u> <u>ただし、次の各号のいずれかに該当する土地については当該規定を適用しない。</u> <u>(1) この地区計画の告示日において、現に存する建築物又は現に建築、修繕若しくは模様替えの工事中の建築物が当該規定に適合しない部分を有する場合。</u> <u>(2) 建築物の敷地面積が 5, 0 0 0 m² 未満又は 1 棟あたりの延べ床面積が 1 0, 0 0 0 m² に満たない建築物の場合</u> <u>(3) 守衛室その他これらに類する簡易な建築物</u>		<u>・ T. P5. 2m 以上</u>	—

			都市計画（案）	都市計画の素案（申出）
地区整備計画	建築物等に関する事項	建築物等の形態又は色彩その他意匠の制限	<p><u>1 建築物の屋根・外壁等の色彩は、刺激的な原色を避け、周辺環境と調和したものとする。</u></p> <p><u>2 工作物、広告物は、刺激的な色彩を避け、周辺環境と調和し、良好な景観の形成に資するものとする。</u></p> <p><u>3 建築物の軒、庇、出窓その他これらに類するものは、計画図3に示す壁面の位置の制限の範囲内にかかる形態としてはならない。</u></p> <p><u>4 外壁は、長大で単調な壁面となることを避けるなど、街並みに圧迫感を与えないように配慮した形態・意匠とする。</u></p>	<p>・ 刺激的な<u>原色</u>を避け、周辺環境と調和し<u>たものとする。</u></p>
		垣又はさくの構造の制限	<p><u>道路、緑道又は公園に面して設ける垣又はさくの構造は、生け垣又は透過性のあるフェンスとし、コンクリートブロック造、補強コンクリートブロック造、石造、レンガ造その他これらに類する構造としてはならない。</u></p> <p><u>ただし、地盤面から高さ0.6m以下の部分についてはこの限りではない。</u></p>	<p>・ 道路、緑道、公園に面する垣又は柵の制限は生け垣又は透過性のあるフェンスとする。</p>
	土地の利用に関する事項		<p><u>緑豊かでうるおいのある市街地環境を実現するため、敷地内では既存の樹木の保全を図るとともに、緑化に努める。</u></p> <p><u>また、道路に面して設ける垣又はさくの構造は可能な限り生垣とし、沿道、緑道及び公園沿いの緑化に努める。</u></p>	<p><u>（追加）</u></p>

	都市計画（案）	都市計画の素案（申出）
全体図	—	 <p>位置図</p>
凡例	—	 ：地区計画の素案を申出する範囲

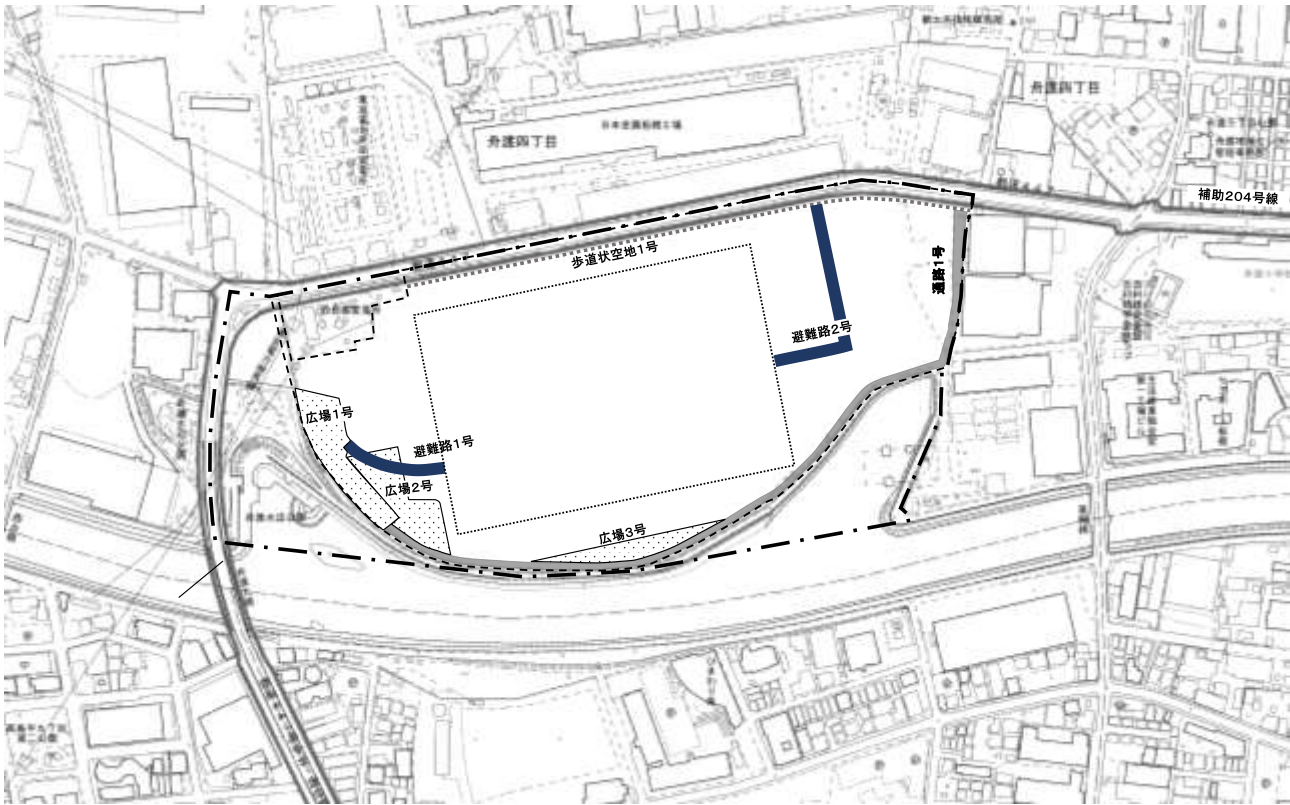
	都市計画（案）	都市計画の素案（申出）
位置図	—	
凡例	—	<div> <div data-bbox="860 1177 981 1225" data-label="Image"></div> <div data-bbox="987 1166 1285 1235" data-label="Text">地区計画の素案を申出する範囲</div> <div data-bbox="860 1257 981 1305" data-label="Image"></div> <div data-bbox="987 1257 1077 1292" data-label="Text">広 場</div> <div data-bbox="860 1327 981 1375" data-label="Image"></div> <div data-bbox="987 1327 1077 1362" data-label="Text">通 路</div> <div data-bbox="1301 1193 1422 1225" data-label="Image"></div> <div data-bbox="1429 1182 1666 1217" data-label="Text">歩道状空地（1 m）</div> <div data-bbox="1301 1257 1422 1305" data-label="Image"></div> <div data-bbox="1429 1257 1518 1292" data-label="Text">避難路</div> <div data-bbox="1301 1327 1422 1375" data-label="Image"></div> <div data-bbox="1429 1327 1688 1362" data-label="Text">避難施設（2～6階）</div> <div data-bbox="1733 1182 1854 1225" data-label="Image"></div> <div data-bbox="1861 1182 1995 1217" data-label="Text">産業地区 1</div> <div data-bbox="1733 1257 1854 1305" data-label="Image"></div> <div data-bbox="1861 1257 1995 1292" data-label="Text">産業地区 2</div> </div>

	都市計画（案）	都市計画の素案（申出）
<p data-bbox="163 655 286 687">計画図 1</p>		<p data-bbox="1890 655 2002 687">(追加)</p>
<p data-bbox="197 1198 264 1230">凡例</p>	<div data-bbox="427 1166 1128 1270"><div><div data-bbox="427 1166 546 1198">[Dashed Line]</div>地区計画区域</div><div><div data-bbox="871 1166 987 1198">[Solid Grey Box]</div>産業地区 1</div><div><div data-bbox="427 1230 546 1262">[Dotted Line]</div>地区整備計画区域</div><div><div data-bbox="871 1230 987 1262">[Patterned Box]</div>産業地区 2</div></div>	<p data-bbox="1928 1214 1957 1222">—</p>

都市計画（案）

都市計画の素案（申出）

計画図 2-1
(地区施設地上レベル)



(追加)

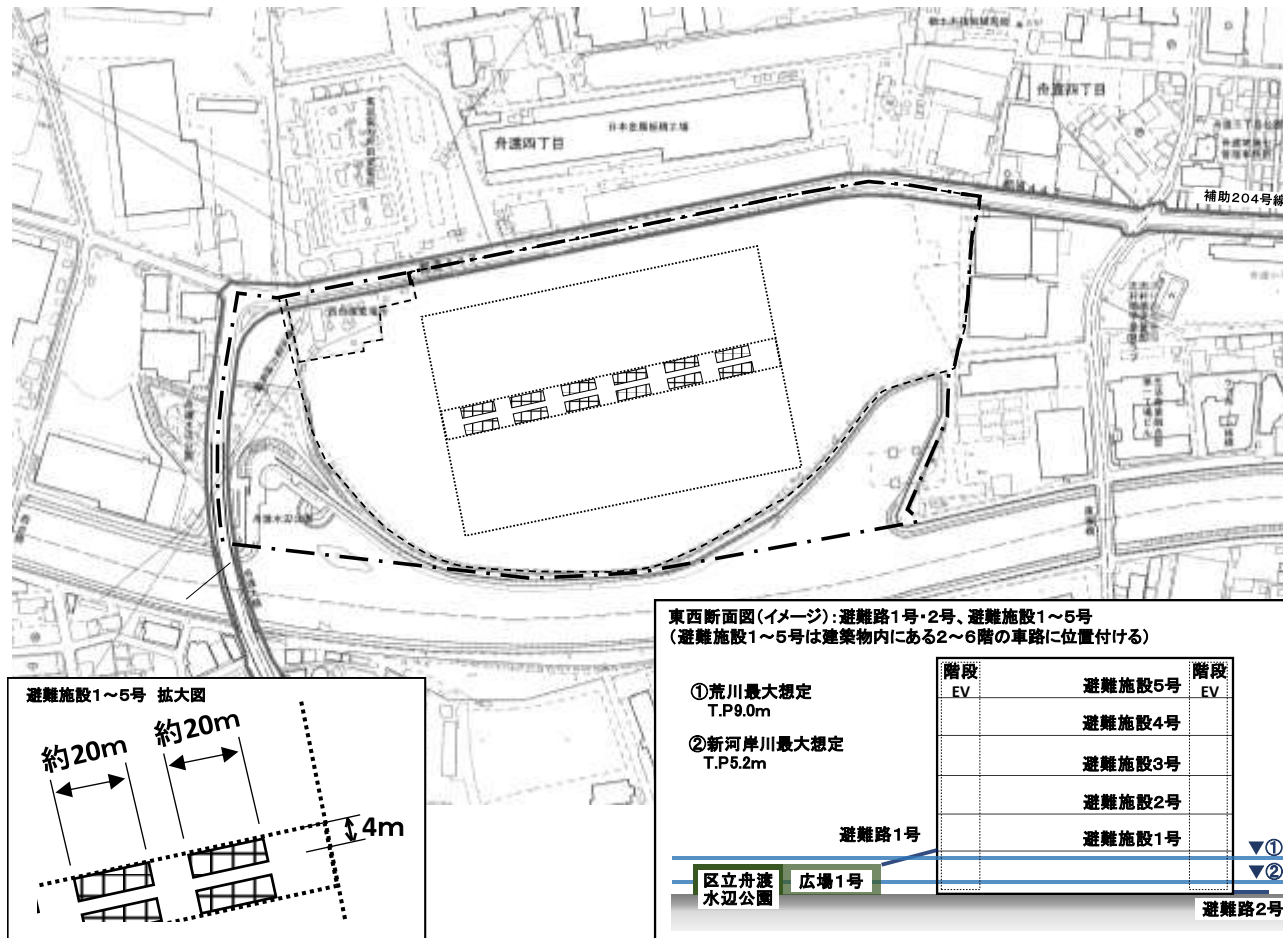
凡例

- | | |
|----------|------------|
| 地区計画区域 | 歩道状空地（1 m） |
| 地区整備計画区域 | 通 路 |
| 広 場 | 避難路 |
- 避難路 1号は区立舟渡水辺公園及び広場 1号と避難施設 1～5号を接続する。
避難路 2号は都市計画道路補助第 204 号線と避難施設 1～5号を接続する。

都市計画（案）

都市計画の素案（申出）

計画図 2-2
(地区施設建物レベル)



(追加)

凡例

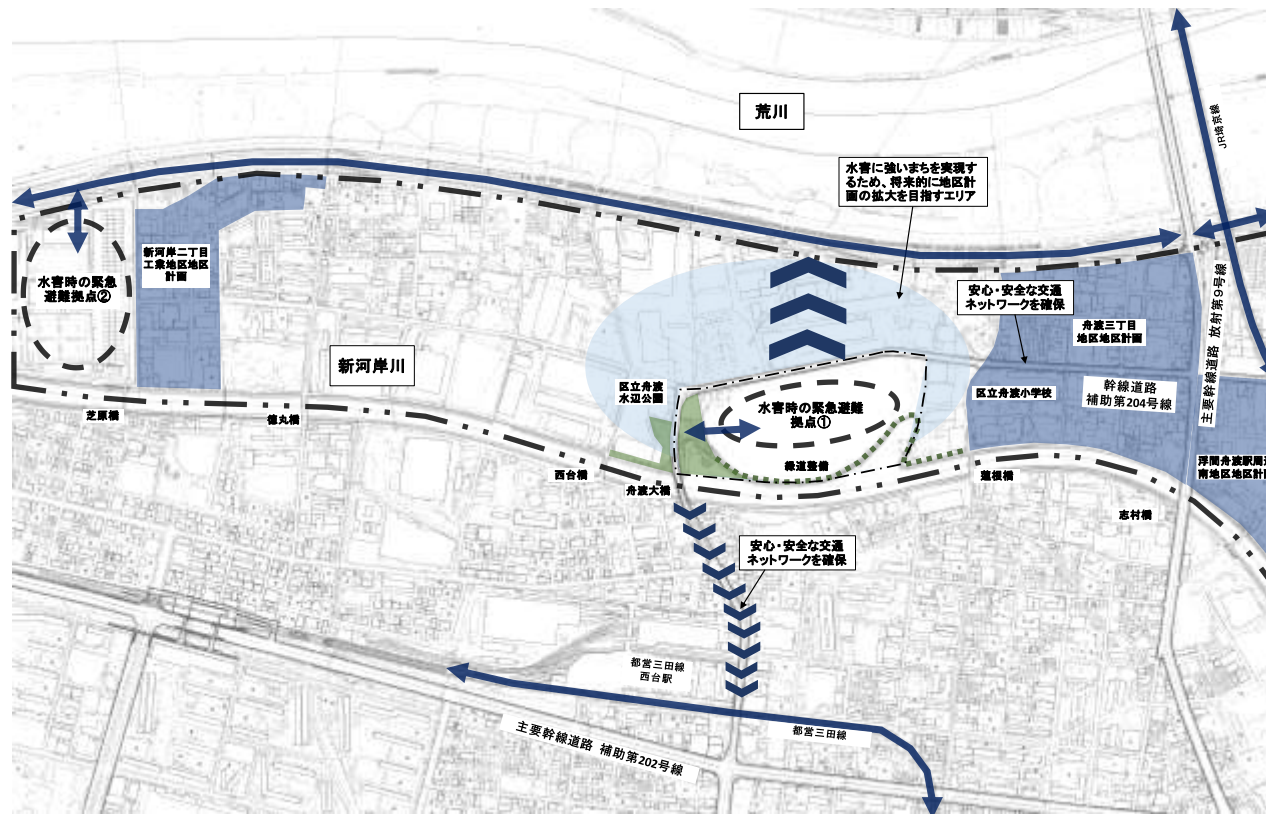
- 地区計画区域
- 地区整備計画区域
- 避難施設

	都市計画（案）	都市計画の素案（申出）
計画図 3		<p>(追加)</p>
凡例	<div> <div> 地区計画区域 </div> <div> 壁面の位置の制限（4 m） （都市計画道路境界線・隣地境界線） </div> </div> <div> <div> 地区整備計画区域 </div> <div> 壁面の位置の制限（1 m） （都市計画道路境界線） </div> </div>	—

方針附図

都市計画（案）

都市計画の素案（申出）



(追加)

凡例

- 地区計画区域
- 高台まちづくりモデル地区(新河岸・舟渡地区)
- 水害時の緊急避難拠点(モデル地区内の垂直避難)
- 緑道の整備
- 将来的に地区計画の拡大を目指すエリア
- 高台避難経路(荒川河川敷上部・都営三田線・JR 埼京線等)
- 高台避難経路の整備を目指す区域

2 高度利用地区（舟渡四丁目南地区）

	都市計画（案）	都市計画の素案（提案）
面 積	約 9.1ha（91,300 m ² ）	約 9.1ha（91,300 m ² ）
建築物の容積率の 最高限度（注 1）	25.2/10	25.2/10
建築物の容積率の 最低限度（注 2）	7/10	7/10
建築物の建蔽率の 最高限度（注 3）	5/10	5/10
建築物の建築面積の 最低限度（注 4）	1,000 m ²	1,000 m ²
壁面の位置の制限 （注 5）	1m	1m
備考	<p>（注 1）建築物の容積率の最高限度の特例</p> <p>1 地上部及び建築物上の緑化率による低減</p> <p>東京における自然の保護と回復に関する条例及び同施行規則に規定する緑化基準に基づき算出した緑化率が、10 分の 3.5 未満である建築物にあっては、10 分の 0.2 を減じる。</p> <p>2 一時滞在施設の規模による限度</p> <p>一時滞在施設を確保する場合において、水害時の一時避難施設の合計面積に 0.6 を乗じて得た数値の敷地面積に対する割合が敷地面積の 10 分の 0.2 未満である建築物であっては、10 分の 0.2 を減じる。</p> <p>（注 2）容積率の最低限度の特例</p> <p>建築物の延べ面積の敷地面積に対する割合（容積率）は 7/10 を下回ってはならない。ただし、バス停の上屋、公共用歩廊その他道路の上空に設けられる建築物であって、道路の交通に支障がないものを除く。</p> <p>（注 3）建蔽率の最高限度の特例</p> <p>建築基準法第 53 条第 3 項各号の一に該当する場合は 10 分の 1 を、</p>	<p>（注 1）建築物の容積率の最高限度の特例</p> <p>1 地上部及び建築物上の緑化率による低減</p> <p>東京における自然の保護と回復に関する条例及び同施行規則に規定する緑化基準に基づき算出した緑化率が、10 分の 3.5 未満である建築物にあっては、10 分の 0.2 を減じる。</p> <p>2 一時滞在施設の規模による限度</p> <p>一時滞在施設を確保する場合において、水害時の一時避難施設の合計面積に 0.6 を乗じて得た数値の敷地面積に対する割合が敷地面積の 10 分の 0.2 未満である建築物であっては、10 分の 0.2 を減じる。</p> <p>（注 2）容積率の最低限度の特例</p> <p>建築物の延べ面積の敷地面積に対する割合（容積率）は 7/10 を下回ってはならない。ただし、バス停の上屋、公共用歩廊その他道路の上空に設けられる建築物であって、道路の交通に支障がないものを除く。</p> <p>（注 3）建蔽率の最高限度の特例</p> <p>建築基準法第 53 条第 3 項各号の一に該当する場合は 10 分の 1 を、</p>

	都市計画（案）	都市計画の素案（提案）
	<p>同項各号に該当する場合又は同条第6項第1号に該当する場合は10分の2を加えた数値とする。建築物の建築面積の敷地面積に対する割合について数値の異なる2以上の区域が生ずる場合、当該2以上の区域にまたがる建築物の敷地については、建築基準法第53条第2項の規定を準用するものとする。</p> <p>（注4）建築面積の最低限度の特例</p> <p>建築物の建築面積は、1,000㎡を下回ってはならない。ただし、バス停の上屋、公共用歩廊その他道路の上空に設けられる建築物であって、道路の交通に支障がないものを除く。</p> <p>（注5）壁面の位置の制限</p> <p>建築物の壁面又はこれに代わる柱の面は、計画図に示す壁面線を越えて建築してはならない。ただし、バス停の上屋、公共用歩廊その他道路の上空に設けられる建築物であって、道路の交通に支障がないものを除く。</p>	<p>同項各号に該当する場合又は同条第6項第1号に該当する場合は10分の2を加えた数値とする。建築物の建築面積の敷地面積に対する割合について数値の異なる2以上の区域が生ずる場合、当該2以上の区域にまたがる建築物の敷地については、建築基準法第53条第2項の規定を準用するものとする。</p> <p>（注4）建築面積の最低限度の特例</p> <p>建築物の建築面積は、1,000㎡を下回ってはならない。ただし、バス停の上屋、公共用歩廊その他道路の上空に設けられる建築物であって、道路の交通に支障がないものを除く。</p> <p>（注5）壁面の位置の制限</p> <p>建築物の壁面又はこれに代わる柱の面は、計画図に示す壁面線を越えて建築してはならない。ただし、バス停の上屋、公共用歩廊その他道路の上空に設けられる建築物であって、道路の交通に支障がないものを除く。</p>

	都市計画（案）	都市計画の素案（提案）
計画図 1		
凡例		
計画図 2		
凡例		

3 高度地区（舟渡四丁目南地区）

	都市計画（案）	都市計画の素案（提案）
変更箇所	舟渡四丁目地内	舟渡四丁目地内
変更前	30m高度地区	30m高度地区
変更後	指定なし	指定なし
面積	約9.1ha	約9.1ha
計画図		
凡例	変更箇所	変更箇所